

MULTI-PROJEKT S.C.

ul. Świętej Barbary 26
98-300 Wieluń

-----EGZ. NR 5-----

Stadium	PROJEKT BUDOWLANY
Nazwa obiektu	Budowa ul. Łąkowej w Wieluniu wraz z zjazdami i infrastrukturą techniczną: oświetleniem ulicznym i kanalizacją deszczową
Inwestor	Burmistrz Wielunia Plac Kazimierza Wielkiego 1, 98-300 Wieluń
Lokalizacja inwestycji	dz. nr 1/1, 181/11, 70/1, 9/2, 7, 8, 13, 175, 174, 5, 6-obręb 12 Wieluń, dz. nr 8-obręb 6 Wieluń
Data opracowania	12.2013

NAZWY I KODY ROBÓT ZGODNE ZE WSPÓLNYM SŁOWNIKIEM ZAMÓWIEŃ

Dział	45 – Roboty budowlane
Grupy robót	451 – Przygotowanie terenu pod budowę 452 – Roboty budowlane w zakresie wznoszenia kompletnych obiektów budowlanych lub innych części oraz roboty w zakresie inżynierii lądowej i wodnej. 453 – Roboty instalacyjne w budynkach
Klasy robót	4511 – Roboty w zakresie burzenia i rozbiórki obiektów budowlanych ; roboty ziemne 4522 – Roboty inżynieryjne i budowlane 4523 – Roboty budowlane w zakresie budowy rurociągów, linii komunikacyjnych i elektroenergetycznych , autostrad , dróg , lotnisk i kolei ; wyrównywanie terenu 4531 – Roboty instalacyjne elektryczne
Kategorie robót	45111 – Roboty w zakresie burzenia , roboty ziemne 45112 – Roboty w zakresie usuwania gleby 45223 – Konstrukcje 45233 – Roboty w zakresie konstruowania , fundamentowania oraz wykonywania nawierzchni autostrad , dróg 45231 – Roboty budowlane w zakresie budowy rurociągów, ciągów komunikacyjnych i linii energetycznych 45232 – Roboty pomocnicze w zakresie rurociągów i kabli 45311 – Roboty w zakresie okablowania oraz instalacji elektrycznych 45316 – Instalowanie systemów oświetleniowych i sygnalizacyjnych

AUTORZY OPRACOWANIA

BRANŻA DROGOWA			
<i>Funkcja</i>	<i>Tytuł zawodowy</i>	<i>Imię i nazwisko</i>	<i>Pieczętka i podpis</i>
Projektant	mgr inż.	Adam Morawiak upr.projekt. LOD/0871/POOD/08 izba ŁOD/BD/8425/08 upr. do proj. bez ogr. w spec. drogowej	
Sprawdzający:	mgr inż.	Tomasz Stasiak upr.projekt. LOD/0872/POOD/08 izba ŁOD/BD/8424/08 upr. do proj. bez ogr. w spec. Drogowej	
Opracował:	mgr inż.	Aleksandra Gargol-Morawiak	
Opracował:	mgr inż.	Jacek Malmur	

BRANŻA ELEKTRYCZNA			
<i>Funkcja</i>	<i>Tytuł zawodowy</i>	<i>Imię i nazwisko</i>	<i>Pieczętka i podpis</i>
Projektant	mgr inż.	Maciej Wojterski upr.projekt. 204/74 Łw izba ŁOD/IE/2148/02 upr. do proj. bez ogr. w spec. elektr.	
Sprawdzający:	mgr inż.	Michał Kiczka upr.projekt. LOD/2086/PWOE/13 izba ŁOD/IE/9929/13 upr. do proj. bez ogr. w spec. elektr.	

BRANŻA TELEKOMUNIKACYJNA			
<i>Funkcja</i>	<i>Tytuł zawodowy</i>	<i>Imię i nazwisko</i>	<i>Pieczętka i podpis</i>
Projektant	mgr inż.	Robert Chmielewski upr. projekt DTT-TU/2127/01/U izba ŁOD/1YK/6IG/EN8 upr. do proj. bez ogr. w spec. telekom.	

ZAWARTOŚĆ PROJEKTU BUDOWLANEGO

CZĘŚĆ I

PROJEKT ZAGOSPODAROWANIA TERENU

CZĘŚĆ II A

PROJEKT ARCHITEKTONICZNO-BUDOWLANY BRANŻA DROGOWA

CZĘŚĆ II B

PROJEKT ARCHITEKTONICZNO-BUDOWLANY BRANŻA ELEKTRYCZNA

CZĘŚĆ II C

PROJEKT ARCHITEKTONICZNO-BUDOWLANY BRANŻA TELEKOMUNIKACYJNA

CZĘŚĆ I - PROJEKT ZAGOSPODAROWANIA TERENU

ZAWARTOŚĆ OPRACOWANIA

CZĘŚĆ FORMALNO-PRAWNA

- I. Kopie uprawnień budowlanych wraz z zaświadczeniami o przynależności do Okręgowej Izby Inżynierów Budownictwa
- II. Uzgodnienia i opinie
- III. Oświadczenie projektantów

CZĘŚĆ OPISOWA

- I. Opis techniczny
- II. Informacja BIOZ

CZĘŚĆ RYSUNKOWA

Plan orientacyjny

rys. Z1 Projekt zagospodarowania terenu-plansza zbiorcza **skala 1:500**

rys. Z2 Projekt zagospodarowania terenu-
linie rozgraniczające teren **skala 1:500**

III. Oświadczenie projektantów

Wieluń 12.12.2013

Oświadczenie projektanta

Zgodnie z art.20 ust.4 Ustawy z dnia 7 lipca 1994r. Prawo Budowlane (tj. Dz. U. Nr 156 z 2006r. poz. 1118 z póź. zm.) niniejszym oświadczam, że projekt budowlany:

.....Budowa ul. Łąkowej w Wieluniu wraz z zjazdami i infrastrukturą techniczną: oświetleniem ulicznym i kanalizacją deszczową dz. nr 1/1, 181/11, 70/1, 9/2, 7, 8, 13, 175, 174, 5, 6-obręb 12 Wieluń, dz. nr 8-obręb 6 Wieluń.....

(podać nazwę projektu budowlanego i adres inwestycji)

sporządzony w dniu.....12.2013..... dla **Burmistrz Wielunia, Plac Kazimierza Wielkiego 1, 98-300 Wieluń**

(podać Inwestora)

został wykonany zgodnie z obowiązującymi przepisami oraz zasadami wiedzy technicznej.

I. KOPIE UPRAWNIENÍ BUDOWLANYCH

**Łódzka Okręgowa
Izba Inżynierów Budownictwa**
91-425 Łódź, ul. Północna 39
tel. (0-42) 632-97-39, fax (0-42) 630-56-39
NIP 725-18-49-050, REGON 473043690

Łódź, 4 czerwca 2008 r.

**Łódzka Okręgowa Izba Inżynierów Budownictwa
Okręgowa Komisja Kwalifikacyjna**

OKK/2921/687/08
sygn. akt. KK/D/7131/871/08

DECYZJA

Na podstawie art. 24 ust. 1 pkt 2 Ustawy z dnia 15 grudnia 2000 r. o samorządach zawodowych architektów, inżynierów budownictwa oraz urbanistów (Dz. U. z 2001 r. nr 5 poz. 42, z późn. zm.) i art. 12 ust. 1 pkt 1 i 5, art. 13 ust. 1 pkt 1 i ust. 4, art. 14 ust. 1 pkt 2a i ust. 3 pkt 1 Ustawy z dnia 7 lipca 1994 r. Prawo budowlane (tekst jedn. Dz. U. z 2006 r. nr 156 poz. 1118 z późn. zm.), oraz § 11 ust. 1 pkt 1 Rozporządzenia Ministra Transportu i Budownictwa z dnia 28 kwietnia 2006 r. w sprawie samodzielnych funkcji technicznych w budownictwie (Dz. U. z 2006 r. nr 83 poz. 578), oraz art. 104 Ustawy z dnia 14 czerwca 1960 r. Kodeks postępowania administracyjnego (tekst jedn. Dz. U. z 2000 r. nr 98 poz. 1071 z późn. zm.),

Okręgowa Komisja Kwalifikacyjna Łódzkiej Okręgowej Izby Inżynierów Budownictwa n a d a j e

Panu Adamowi Morawiakowi

magistrowi inżynierowi
kierunek budownictwo

urodzonemu 20 marca 1975 r. w Kędzierzynie-Koźlu

UPRAWNIENIA BUDOWLANE

numer ewidencyjny LOD/0871/POOD/08

**do projektowania bez ograniczeń
w specjalności drogowej**

szczegółowy zakres uprawnień jest określony na odwołanie niniejszej decyzji

UZASADNIENIE

Okręgowa Komisja Kwalifikacyjna Łódzkiej Okręgowej Izby Inżynierów Budownictwa w Łodzi po ustaleniu na podstawie dokumentów złożonych w dniu 28 stycznia 2008 r. stwierdziła, że spełnione zostały warunki w zakresie przygotowania zawodowego oraz na podstawie protokołów z postępowania kwalifikacyjnego oraz z przeprowadzonego egzaminu stwierdziła, że Pan Adam Morawiak posiada wymagane prawem wykształcenie i praktykę zawodową konieczną do uzyskania uprawnień budowlanych w ww. specjalności i uzyskał pozytywny wynik egzaminu na uprawnienia budowlane.

Mając powyższe na uwadze, Okręgowa Komisja Kwalifikacyjna Łódzkiej Okręgowej Izby Inżynierów Budownictwa w Łodzi orzekła jak w sentencji.

Pouczenie

Od niniejszej decyzji służy odwołanie do Krajowej Komisji Kwalifikacyjnej Polskiej Izby Inżynierów Budownictwa w Warszawie, za pośrednictwem Łódzkiej Okręgowej Izby Inżynierów Budownictwa w Łodzi, w terminie 14 dni od daty doręczenia decyzji.

Skład Orzekający Okręgowej Komisji Kwalifikacyjnej
Łódzkiej Okręgowej Izby Inżynierów Budownictwa:

Przewodniczący Składu Orzekającego OKK ŁOIIB
mgr inż. Wacław Sawicki

Członek Składu Orzekającego OKK ŁOIIB
mgr inż. Zbigniew Cichoński

Członek Składu Orzekającego OKK ŁOIIB
mgr inż. Jan Gałązka



Pan Adam Morawiak jest upoważniony do:

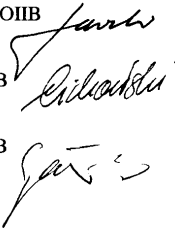
- 1) projektowania, sprawdzania projektów architektoniczno-budowlanych i sprawowania nadzoru autorskiego, obiektu budowlanego takiego jak:
 - a) droga w rozumieniu przepisów o drogach publicznych, z wyłączeniem drogowych obiektów inżynierskich oprócz przepustów;
 - b) droga dla ruchu i postoju statków powietrznych oraz przepust;zgodnie z art. 14 ust. 3 pkt 1 Prawa budowlanego i § 18 ust. 1 Rozporządzenia MTiB;
- 2) sporządzania projektu zagospodarowania działki lub terenu, zgodnie z § 15 Rozporządzenia MTiB;
- 3) sprawowania kontroli technicznej utrzymania obiektów budowlanych, zgodnie z art. 13 ust. 4 Prawa budowlanego.

Skład Orzekający Okręgowej Komisji Kwalifikacyjnej
Łódzkiej Okręgowej Izby Inżynierów Budownictwa:

Przewodniczący Składu Orzekającego OKK ŁOIIB
mgr inż. Wacław Sawicki

Członek Składu Orzekającego OKK ŁOIIB
mgr inż. Zbigniew Cichoński

Członek Składu Orzekającego OKK ŁOIIB
mgr inż. Jan Gałązka



Otrzymują:

1. Adam Morawiak
Os. Bugaj 4 m.8
98-300 Wieluń;
2. Rada Łódzkiej Okręgowej Izby Inżynierów Budownictwa;
3. Główny Inspektor Nadzoru Budowlanego;
4. a/a.

**Łódzka Okręgowa
Izba Inżynierów Budownictwa**
91-425 Łódź, ul. Północna 39
tel. (0-42) 632-97-39, fax (0-42) 630-56-39
NIP 725-18-49-050, REGON 473043690

Łódź, 4 czerwca 2008 r.

**Łódzka Okręgowa Izba Inżynierów Budownictwa
Okręgowa Komisja Kwalifikacyjna**

OKK/2921/687/08
sygn. akt. KK/D/7131/872/08

DECYZJA

Na podstawie art. 24 ust. 1 pkt 2 Ustawy z dnia 15 grudnia 2000 r. o samorządach zawodowych architektów, inżynierów budownictwa oraz urbanistów (Dz. U. z 2001 r. nr 5 poz. 42, z późn. zm.) i art. 12 ust. 1 pkt 1 i 5, art. 13 ust. 1 pkt 1 i ust. 4, art. 14 ust. 1 pkt 2a i ust. 3 pkt 1 Ustawy z dnia 7 lipca 1994 r. Prawo budowlane (tekst jedn. Dz. U. z 2006 r. nr 156 poz. 1118 z późn. zm.), oraz § 11 ust. 1 pkt 1 Rozporządzenia Ministra Transportu i Budownictwa z dnia 28 kwietnia 2006 r. w sprawie samodzielnych funkcji technicznych w budownictwie (Dz. U. z 2006 r. nr 83 poz. 578), oraz art. 104 Ustawy z dnia 14 czerwca 1960 r. Kodeks postępowania administracyjnego (tekst jedn. Dz. U. z 2000 r. nr 98 poz. 1071 z późn. zm.),

Okręgowa Komisja Kwalifikacyjna Łódzkiej Okręgowej Izby Inżynierów Budownictwa n a d a j e

Panu Tomaszowi Stasiakowi

magistrowi inżynierowi
kierunek budownictwo

urodzonemu 27 lutego 1975 r. w Wieluniu

UPRAWNIENIA BUDOWLANE

numer ewidencyjny LOD/0872/POOD/08

**do projektowania bez ograniczeń
w specjalności drogowej**

szczególony zakres uprawnień jest określony na odwrocie niniejszej decyzji

UZASADNIENIE

Okręgowa Komisja Kwalifikacyjna Łódzkiej Okręgowej Izby Inżynierów Budownictwa w Łodzi po ustaleniu na podstawie dokumentów złożonych w dniu 28 stycznia 2008 r. stwierdziła, że spełnione zostały warunki w zakresie przygotowania zawodowego oraz na podstawie protokołów z postępowania kwalifikacyjnego oraz z przeprowadzonego egzaminu stwierdziła, że Pan Tomasz Stasiak posiada wymagane prawem wykształcenie i praktykę zawodową konieczną do uzyskania uprawnień budowlanych w ww. specjalności i uzyskał pozytywny wynik egzaminu na uprawnienia budowlane.

Mając powyższe na uwadze, Okręgowa Komisja Kwalifikacyjna Łódzkiej Okręgowej Izby Inżynierów Budownictwa w Łodzi orzekła jak w sentencji.

Pouczenie

Od niniejszej decyzji służy odwołanie do Krajowej Komisji Kwalifikacyjnej Polskiej Izby Inżynierów Budownictwa w Warszawie, za pośrednictwem Łódzkiej Okręgowej Izby Inżynierów Budownictwa w Łodzi, w terminie 14 dni od daty doręczenia decyzji.

Skład Orzekający Okręgowej Komisji Kwalifikacyjnej
Łódzkiej Okręgowej Izby Inżynierów Budownictwa:

Przewodniczący Składu Orzekającego OKK ŁOIIB
mgr inż. Wacław Sawicki

Członek Składu Orzekającego OKK ŁOIIB
mgr inż. Zbigniew Cichoński

Członek Składu Orzekającego OKK ŁOIIB
mgr inż. Jan Gałązka



Pan Tomasz Stasiak jest upoważniony do:


- 1) projektowania, sprawdzania projektów architektoniczno-budowlanych i sprawowania nadzoru autorskiego, obiektu budowlanego takiego jak:
 - a) droga w rozumieniu przepisów o drogach publicznych, z wyłączeniem drogowych obiektów inżynierskich oprócz przepustów;
 - b) droga dla ruchu i postoju statków powietrznych oraz przepust;zgodnie z art. 14 ust. 3 pkt 1 Prawa budowlanego i § 18 ust. 1 Rozporządzenia MTiB;
- 2) sporządzania projektu zagospodarowania działki lub terenu, zgodnie z § 15 Rozporządzenia MTiB;
- 3) sprawowania kontroli technicznej utrzymania obiektów budowlanych, zgodnie z art. 13 ust. 4 Prawa budowlanego.

Skład Orzekający Okręgowej Komisji Kwalifikacyjnej
Łódzkiej Okręgowej Izby Inżynierów Budownictwa:

Przewodniczący Składu Orzekającego OKK ŁOIIB
mgr inż. Wacław Sawicki

Członek Składu Orzekającego OKK ŁOIIB
mgr inż. Zbigniew Cichoński

Członek Składu Orzekającego OKK ŁOIIB
mgr inż. Jan Gałązka



Otrzymują:

1. Tomasz Stasiak
Os. Wyszyńskiego 6 m. 48
98-300 Wieluń;
2. Rada Łódzkiej Okręgowej Izby Inżynierów Budownictwa;
3. Główny Inspektor Nadzoru Budowlanego;
4. a/a.

**Łódzka Okręgowa
Izba Inżynierów Budownictwa**
91-425 Łódź, ul. Północna 39
tel. (0-42) 630-97-39, fax (0-42) 630-56-39
NIP 725-18-49-050, REGON 473043690

Łódź, dnia 12 czerwca 2013 r.

**Łódzka Okręgowa Izba Inżynierów Budownictwa
Okręgowa Komisja Kwalifikacyjna**

OKK/2756/907/13
sygn. akt. KK/D/7131-2/2086/13

DECYZJA

Na podstawie art. 24 ust. 1 pkt 2 Ustawy z dnia 15 grudnia 2000 r. o samorządach zawodowych architektów, inżynierów budownictwa oraz urbanistów (*Dz. U. z 2001 r., Nr 5, poz. 42 z późn. zm.*) i art. 12 ust. 1 pkt 1, 2, 3, 4 i 5, art. 13 ust. 1 pkt 1 i 2 i ust. 3 i 4, art. 14 ust. 1 pkt 5 i ust. 3 pkt 1 i 3 Ustawy z dnia 7 lipca 1994 r. Prawo budowlane (*tekst jedn. Dz. U. z 2010 r., Nr 243, poz. 1623 z późn. zm.*), oraz § 11 ust. 1 pkt 1 Rozporządzenia Ministra Transportu i Budownictwa z dnia 28 kwietnia 2006 r. w sprawie samodzielnych funkcji technicznych w budownictwie (*Dz. U. z 2006 r., Nr 83, poz. 578 z późn. zm.*), po ustaleniu, że zostały spełnione warunki w zakresie przygotowania zawodowego oraz po złożeniu egzaminu na uprawnienia budowlane z wynikiem pozytywnym

**Okręgowa Komisja Kwalifikacyjna
Łódzkiej Okręgowej Izby Inżynierów Budownictwa
stwierdza, że**

Pan Michał Kiczka

magister inżynier
kierunek elektrotechnika

urodzony dnia 1 maja 1980 r. w Wieluniu

otrzymuje

UPRAWNIENIA BUDOWLANE

numer ewidencyjny LOD/2086/PWOE/13

**do projektowania i kierowania robotami budowlanymi bez ograniczeń
w specjalności instalacyjnej w zakresie sieci, instalacji i urządzeń
elektrycznych i elektroenergetycznych**

UZASADNIENIE

W związku z uwzględnieniem w całości żądania strony, na podstawie art. 107 § 4 K.p.a. odstępuje się od uzasadnienia decyzji. Zakres nadanych uprawnień budowlanych wskazano na odwrocie decyzji.

Pouczenie

Od niniejszej decyzji służy odwołanie do Krajowej Komisji Kwalifikacyjnej Polskiej Izby Inżynierów Budownictwa w Warszawie, za pośrednictwem Łódzkiej Okręgowej Izby Inżynierów Budownictwa w Łodzi, w terminie 14 dni od daty doręczenia decyzji.

Skład Orzekający Okręgowej Komisji Kwalifikacyjnej
Łódzkiej Okręgowej Izby Inżynierów Budownictwa:

Przewodniczący Składu Orzekającego OKK ŁOIIB
mgr inż. Zbigniew Cichoński

Członek Składu Orzekającego OKK ŁOIIB
mgr inż. Jan Gałązka

Członek Składu Orzekającego OKK ŁOIIB
mgr inż. Tomasz Kluska

Zbigniew Cichoński

Jan Gałązka
Tomasz Kluska



1 z 2

Pan Michał Kiczka jest upoważniony do:

- 1) projektowania, sprawdzania projektów architektoniczno-budowlanych i sprawowania nadzoru autorskiego oraz kierowania budową lub innymi robotami budowlanymi związanymi z obiektem budowlanym takim jak: sieci, instalacje i urządzenia elektryczne i elektroenergetyczne, w tym kolejowe, trolejbusowe i tramwajowe sieci trakcyjne wraz z instalacjami i urządzeniami technicznymi zasilania i sterowania, w tym kolejowej, trolejbusowej i tramwajowej sieci trakcyjnej oraz elektrycznego ogrzewania rozjazdów, zgodnie z art. 14 ust. 3 pkt 1 i 3 Prawa budowlanego i § 24 ust. 1 Rozporządzenia MTiB;
- 2) sporządzania projektu zagospodarowania działki lub terenu, zgodnie z § 15 Rozporządzenia MTiB;
- 3) kierowania wytwarzaniem konstrukcyjnych elementów budowlanych oraz nadzorowania i kontroli technicznej wytwarzania tych elementów oraz do wykonywania nadzoru inwestorskiego, zgodnie z art. 13 ust. 3 Prawa budowlanego;
- 4) sprawowania kontroli technicznej utrzymania obiektów budowlanych, zgodnie z art. 13 ust. 4 Prawa budowlanego, z zastrzeżeniem art. 62 ust. 5 Prawa budowlanego.

Skład Orzekający Okręgowej Komisji Kwalifikacyjnej
Łódzkiej Okręgowej Izby Inżynierów Budownictwa:

Przewodniczący Składu Orzekającego OKK ŁOIIB
mgr inż. Zbigniew Cichoński

Członek Składu Orzekającego OKK ŁOIIB
mgr inż. Jan Gałązka

Członek Składu Orzekającego OKK ŁOIIB
mgr inż. Tomasz Kluska

Richard

Jan

Kluska



Otrzymują:

1. Michał Kiczka
ul. Zacisze 12
98-300 Wieluń;
2. Rada Łódzkiej Okręgowej Izby Inżynierów Budownictwa;
3. Główny Inspektor Nadzoru Budowlanego;
4. a/a.

URZĄD WOJEWÓDZKI
w Łodzi
Wydział Gospodarki Przestrzennej
i Ochrony Środowiska

Łódź, dnia 24.VII.19

Nr ewid.uprawn. 204/74 Lw

UPRAWNIENIA BUDOWLANE
=====

Na podstawie art. 18 art. 19 ust.1 pkt.1 i art. 20 ust.1
ustawy z dnia 31 stycznia 1961 r. - prawo budowlane /Dz.U.
nr 7, poz.46 z późniejszymi zmianami oraz § 29 i §
.9 ust.1 pkt. 1..... rozporządzenia Przewodniczącego Komitetu
Budownictwa, Urbanistyki i Architektury z dnia 10 września
1962 roku w sprawie kwalifikacji fachowych osób wykonują-
cych funkcje techniczne w budownictwie powszechnym /Dz.U.nr
53, poz.266 z późniejszymi zmianami/

Ob. Maciej Stanisław WOJTERSKI
mgr inż. elektryk
urodzony dnia 1 kwietnia 1942 r. w Zagaciu

o t r z y m u j e

w specjalności instalacji i urządzeń elektrycznych
uprawnienia budowlane do sporządzania projektów wszelkiego
rodzaju instalacji i urządzeń elektrycznych wchodzących
do zakresu budownictwa powszechnego.
.....
.....
.....
.....
.....
.....
.....
.....



Z upoważnienia Wojewody

.....
.....
mgr inż. arch. Jan Michałowicz
Z-ca Dyrektora Wydziału

WIGP 1031944/1000174



P R E Z E S
URZĘDU REGULACJI TELEKOMUNIKACJI

DECYZJA Nr DTT-TU/2127/01/U

Na podstawie art.104 §1 ustawy z dnia 14 czerwca 1960 r.- Kodeks postępowania administracyjnego (j.t. Dz.U. z 2000 r. Nr 98, poz.1071) oraz § 11 rozporządzenia Ministra Łączności z dnia 10 października 1995 r. w sprawie samodzielnych funkcji technicznych w budownictwie telekomunikacyjnym (Dz.U. z 1995 r. Nr120, poz 581z późn. zm.), po rozpatrzeniu wniosku Pana Roberta Chmielewskiego z dnia 10.11.2000 r. r , w sprawie nadania uprawnień budowlanych w telekomunikacji

Nadaje Panu
urodzonemu

mgr inż. Robertowi Chmielewskiemu
28.03.1968 r. w Nowym Mieście

uprawnienia budowlane w telekomunikacji

do

Projektowania
w specjalnościach instalacyjnych
w telekomunikacji przewodowej wraz z infrastrukturą towarzyszącą

bez ograniczeń


UZASADNIENIE

Na podstawie złożonych dokumentów, przez ubiegającego się o uprawnienia budowlane w telekomunikacji Komisja Egzaminacyjna w postępowaniu kwalifikacyjnym stwierdziła, że spełnił on warunki w zakresie przygotowania zawodowego niezbędnego do uzyskania uprawnień we wnioskowanym zakresie. Jednocześnie ubiegający się złożył egzamin przed Komisją Egzaminacyjną z pozytywnym wynikiem. Wobec powyższego należało orzec jak na wstępie

Decyzja jest ostateczna w administracyjnym toku instancji.

Pouczenie

Stronie niezadowolonej z decyzji służy w terminie 14 dni od dnia jej doręczenia wniosek o ponowne rozpatrzenie sprawy (art.127 § 3 i 129 § 2 Kpa) do Prezesa Urzędu Regulacji Telekomunikacji, ul. Kasprzaka 18/20 01-211 Warszawa
Po wydaniu decyzji na skutek wniosku, o którym mowa w art. 127 § 3 Kpa, stronie przysługiwać będzie prawo wniesienia skargi bezpośredniej do Naczelnego Sądu Administracyjnego w Warszawie, w terminie 30 dni od daty doręczenia tej decyzji na podstawie art. 35 ust.1 w związku z art. 34 ust.1 ustawy z dnia 11 maja 1995 r. o Naczelnym Sądzie Administracyjnym - Dz.U. z 1995 r. Nr 74, poz.368 z późn. zm.).



[Signature]
ZASTĘPCA PREZESA
URZĘDU REGULACJI TELEKOMUNIKACJI

ŁÓDZKA OKRĘGOWA
IZBA INŻYNIERÓW BUDOWNICTWA
utworzona 23 marca 2002 roku
jako jednostka organizacyjna Polskiej Izby Inżynierów Budownictwa

Łódź, 11 lipca 2013 r.

ZAŚWIADCZENIE nr 8425

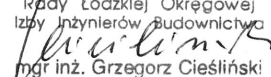
Pan Adam MORAWIAK

zamieszkały: 98-300 Wieluń

os. Bugaj 4 m. 8

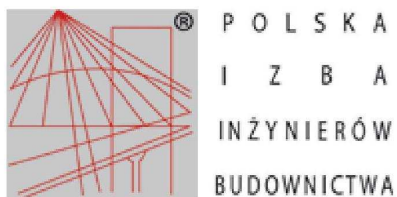
jest członkiem Łódzkiej Okręgowej Izby Inżynierów Budownictwa
wpisanym pod numerem ewidencyjnym **ŁOD/BD/8425/08**
i posiada wymagane ubezpieczenie od odpowiedzialności cywilnej za szkody,
które mogą wynikać w związku z wykonywaniem samodzielnych funkcji
technicznych w budownictwie.

Niniejsze zaświadczenie jest ważne
od dnia 1 sierpnia 2013 r. do 31 lipca 2014 r.

PRZEWODNICZĄCY
Rady Łódzkiej Okręgowej
Izby Inżynierów Budownictwa

mgr inż. Grzegorz Cieśliński

91-425 Łódź, ul. Północna 39
e-mail: lod@piib.org.pl
www.lod.piib.org.pl

tel: (42) 632 97 39, (42) 630 56 39
NIP: 725-18-49-050
Regon: 473043690



Zaświadczenie

o numerze weryfikacyjnym:

ŁOD-722-XQA-VCB *

Pan Tomasz STASIAK o numerze ewidencyjnym ŁOD/BD/8424/08
adres zamieszkania Wieluń os. Stare Sady 48 m. 13, 98-300 Wieluń
jest członkiem Łódzkiej Okręgowej Izby Inżynierów Budownictwa i posiada wymagane
ubezpieczenie od odpowiedzialności cywilnej.

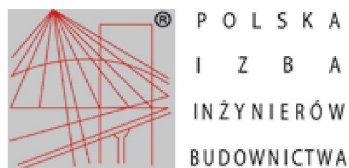
Niniejsze zaświadczenie jest ważne od 2013-08-01 do 2014-07-31.

Zaświadczenie zostało wygenerowane elektronicznie i opatrzone bezpiecznym podpisem elektronicznym
weryfikowanym przy pomocy ważnego kwalifikowanego certyfikatu w dniu 2013-07-17 roku przez:

Grzegorz Cieśliński, Przewodniczący Rady Łódzkiej Okręgowej Izby Inżynierów Budownictwa.

(Zgodnie art. 5 ust 2 ustawy z dnia 18 września 2001 r. o podpisie elektronicznym (Dz. U. 2001 Nr 130 poz. 1450) dane w postaci
elektronicznej opatrzone bezpiecznym podpisem elektronicznym weryfikowanym przy pomocy ważnego kwalifikowanego certyfikatu są
równoważne pod względem skutków prawnych dokumentom opatrzonym podpisami własnoręcznymi.)

* Weryfikację poprawności danych w niniejszym zaświadczeniu można sprawdzić za pomocą numeru weryfikacyjnego zaświadczenia na
stronie Polskiej Izby Inżynierów Budownictwa www.piib.org.pl lub kontaktując się z biurem właściwej Okręgowej Izby Inżynierów
Budownictwa.



Zaświadczenie

o numerze weryfikacyjnym:

ŁOD-F3Q-9U3-Y8C *

Pan Michał KICZKA o numerze ewidencyjnym ŁOD/IE/9929/13
adres zamieszkania Wieluń os. Wyszyńskiego 1 m. 79, 98-300 Wieluń
jest członkiem Łódzkiej Okręgowej Izby Inżynierów Budownictwa i posiada wymagane
ubezpieczenie od odpowiedzialności cywilnej.
Niniejsze zaświadczenie jest ważne od 2013-08-01 do 2014-01-31.

Zaświadczenie zostało wygenerowane elektronicznie i opatrzone bezpiecznym podpisem elektronicznym
weryfikowanym przy pomocy ważnego kwalifikowanego certyfikatu w dniu 2013-08-01 roku przez:

Grzegorz Cieśliński, Przewodniczący Rady Łódzkiej Okręgowej Izby Inżynierów Budownictwa.

(Zgodnie art. 5 ust 2 ustawy z dnia 18 września 2001 r. o podpisie elektronicznym (Dz. U. 2001 Nr 130 poz. 1450) dane w postaci
elektronicznej opatrzone bezpiecznym podpisem elektronicznym weryfikowanym przy pomocy ważnego kwalifikowanego certyfikatu są
równoważne pod względem skutków prawnych dokumentom opatrzonym podpisami własnoręcznymi.)

* Weryfikację poprawności danych w niniejszym zaświadczeniu można sprawdzić za pomocą numeru weryfikacyjnego zaświadczenia na
stronie Polskiej Izby Inżynierów Budownictwa www.piib.org.pl lub kontaktując się z biurem właściwej Okręgowej Izby Inżynierów
Budownictwa.



**ŁÓDZKA OKRĘGOWA
IZBA INŻYNIERÓW BUDOWNICTWA**

*utworzona 23 marca 2002 roku
jako jednostka organizacyjna Polskiej Izby Inżynierów Budownictwa*

Łódź, 14 listopada 2012 r.

ZAŚWIADCZENIE nr 2148

Pan Maciej WOJTERSKI

zamieszkały: 98-300 Wieluń

os. Armii Krajowej 8 m. 12


jest członkiem Łódzkiej Okręgowej Izby Inżynierów Budownictwa
wpisanym pod numerem ewidencyjnym **ŁOD/IE/2148/02**
i posiada wymagane ubezpieczenie od odpowiedzialności cywilnej za szkody,
które mogą wyniknąć w związku z wykonywaniem samodzielnych funkcji
technicznych w budownictwie.

Niniejsze zaświadczenie jest ważne
od dnia 1 stycznia 2013 r. do 31 grudnia 2013 r.



91-425 Łódź, ul. Północna 39
e-mail: lod@piib.org.pl
www.lod.piib.org.pl

tel: (42) 632 97 39, (42) 630 56 39
NIP: 725-18-49-050
Regon: 473043690



Zaświadczenie

o numerze weryfikacyjnym:

ŁOD-1YK-6IG-EN8 *

Pan Robert CHMIELEWSKI o numerze ewidencyjnym ŁOD/BT/6615/04
adres zamieszkania Łask ul. Świerkowa 8A, 98-100 Łask
jest członkiem Łódzkiej Okręgowej Izby Inżynierów Budownictwa i posiada wymagane
ubezpieczenie od odpowiedzialności cywilnej.
Niniejsze zaświadczenie jest ważne od 2013-07-01 do 2013-12-31.

Zaświadczenie zostało wygenerowane elektronicznie i opatrzone bezpiecznym podpisem elektronicznym
weryfikowanym przy pomocy ważnego kwalifikowanego certyfikatu w dniu 2013-07-04 roku przez:

Grzegorz Cieśliński, Przewodniczący Rady Łódzkiej Okręgowej Izby Inżynierów Budownictwa.

(Zgodnie art. 5 ust 2 ustawy z dnia 18 września 2001 r. o podpisie elektronicznym (Dz. U. 2001 Nr 130 poz. 1450) dane w postaci elektronicznej opatrzone bezpiecznym podpisem elektronicznym weryfikowanym przy pomocy ważnego kwalifikowanego certyfikatu są równoważne pod względem skutków prawnych dokumentom opatrzonym podpisami własnoręcznymi.)

* Weryfikację poprawności danych w niniejszym zaświadczeniu można sprawdzić za pomocą numeru weryfikacyjnego zaświadczenia na stronie Polskiej Izby Inżynierów Budownictwa www.piib.org.pl lub kontaktując się z biurem właściwej Okręgowej Izby Inżynierów Budownictwa.



II. Uzgodnienia i opinie branżowe

Starostwo Powiatowe
w Wieluniu
Zespół Uzgadniania Dokumentacji Projektowej
98-300 Wieluń ul. A. Struga 1

Nr ks. uzgodnień 570/2013
Wieluń, dnia 14. 11. 2013

OPINIA NR 570/2013

Uzgodnienia lokalizacji projektowanego obiektu **Budowa ul. Łąkowej wraz z zjazdami i infrastruktura techniczną: oświetleniem ulicznym i kanalizacją**
Zlokalizowanego **Wieluń, obr.12, dz.1/1,181/11,70/1,9/2,7,8,13,175,5,6; obr.6,dz.8; Łąkowa**
Zleceńodawca **MULTI-PROJEKT S.C. Adam Morawiak, Tomasz Stasiak**
Ul. Św. Barbary 26; 98 – 300 WIELUŃ

Zlecenie nr z dnia **08. 11. 2013**
Data wpływu zlecenia **08. 11. 2013** nr ks. korespondencji **570/2013**

UWAGI :

- Stosownie do art. 43 ust. 1 Ustawy z dnia 7 lipca 1994 r. – Prawo Budowlane (Dz. U. Nr 89) inwestor jest zobowiązany do zapewnienia wyznaczenia na gruncie oraz inwentaryzacji powykonawczej obiektów budowlanych wymagających pozwolenia na budowę – przez uprawnione jednostki wykonawstwa geodezyjnego.
- Rozpoczęcie prac ziemnych wykonawca winien zgłosić z 14 – to dniowym wyprzedzeniem we właściwym terenowo Rejonie Energetycznym, Rejonie Telekomunikacji, celem potwierdzenia aktualności uzgodnień dokonanych przez ZUD w części dotyczącej lokalizacji urządzeń energetycznych i telekomunikacyjnych.
- W celu uzyskania zgody na zajęcie pasa drogowego należy wystąpić do:
 - Generalnej Dyrekcji Dróg Publicznych, Oddział Zachodni, Biuro w Łodzi, Rejon Dróg Krajowych w Wieluniu – odnośnie dróg krajowych , -
 - Wojewódzkiego Zarządu Dróg, Rejon Dróg Wojewódzkich w Sieradzu – odnośnie dróg wojewódzkich,
 - Powiatowego Zarządu Dróg w Wieluniu – odnośnie dróg powiatowych,
 - Wójtów, Burmistrzów na pozostałym terenie gmin.
- Uzgodnienie zachowuje ważność przez okres 3 lat od dnia wydania opinii w sprawie uzgodnienia usytuowania projektowanych sieci uzbrojenia terenu .
Uzgodnienie traci ważność w przypadku , gdy inwestor albo organy administracji architektoniczno – budowlanej lub nadzoru budowlanego powiadomią zespół o utracie ważności , zmianie lub uchyleniu decyzji o warunkach zabudowy i zagospodarowania terenu , zatwierdzeniu projektu budowlanego oraz pozwoleniu na budowę .
- Zalecenia Telekomunikacji Polskiej S. A. :
 - a – w miejscach skrzyżowań i zbliżeń z urządzeniami telekomunikacyjnymi prace prowadzić ręcznie z zachowaniem szczególnej ostrożności zgodnie z obowiązującymi przepisami techniczno – budowlanymi. Rozpoczęcie robót należy zgłosić wraz z kopią protokołu ZUDP przynajmniej z 14 dniowym wyprzedzeniem na adres : Telekomunikacja Polska Region Operacyjnego Utrzymania Sieci i Usług w Katowicach ul. Ordona 13; 40 – 163 Katowice w celu wyznaczenia nadzoru technicznego służb TP S. A. firmy tj. „Relacom” Sp. z o. o. Oddział Łódź ul. Grabieniec 13; Tel. 42 611 07 61, fax. 42 611 07 60
 - b – w miejscach skrzyżowań z kablem TP stosować na nim rurę osłonową dwudzielną
 - c – przy zbliżeniu do słupów telefonicznych zachować odległość min. 0,5 m od krawędzi wykopu do słupa.
 - d – projekt do uzgodnienia indywidualnego przedstawić w TP SA Dział Zarządzania Zasobami Sieci w Sieradzu ul. Jana Pawła 28
 - e – w przypadku nie zastosowania się do w/w uwag całość kosztów związanych z usunięciem ewentualnych awarii oraz zabezpieczeniem istniejących urządzeń telekomunikacyjnych ponosi Inwestor (Wykonawca)
 - f – w przypadku zmiany rzędnych terenu należy uwzględnić regulację poziomu istniejącej infrastruktury telekomunikacyjnej
 - g – kolizja z istniejącą infrastrukturą teletechniczną – rozwiązać kolizje i uzgodnić projekt w siedzibie TP lub wystąpić o warunki techniczne na przebudowę sieci telefonicznej.,
- Zalecenia EWE Energia sp. z o. o. :
 - inwestor pokrywa wszelkie straty EWE energia sp. z o. o. powstałe w wyniku uszkodzenia gazociągu,
 - dwa tygodnie przed rozpoczęciem prac powiadomić pisemnie EWE
 - przy skrzyżowaniu oraz zbliżeniach do gazociągu zachować odległości zgodnie z obowiązującymi przepisami. Prace prowadzić metodą wykopu ręcznego pod nadzorem pracownika EWE. Osoba do kontaktu : Tel. 795 529 261
- W przypadku uszkodzenia bądź zniszczenia punktów osnowy geodezyjnej podlegających ochronie zostaną one odtworzone na koszt inwestora. Przed przystąpieniem do realizacji inwestycji ustalić dokładne położenie punktów oraz ustalić z Geodetą Powiatowym sposób ich zabezpieczenia.

ZALECENIA.....

UZGODNIONO
Waldemar Pecherz
PRZEWODNICZĄCY
Zespołu Uzgadniania
Dokumentacji Projektowej

CZŁONKOWIE ZESPOŁU OBECNI NA POSIEDZIENIU W DNIU

14. 11. 2013

.....

Lp.	INSTYTUCJA	Nazwisko i imię	Podpis
1	PGE Dystrybucja S.A. Oddział Łódź Teren Rejon Energetyczny Bełchatów		
2	Telekomunikacja Polska S.A. Rejon Wieluń		
3	Telekomunikacja Związku Gmin Ziemi Wieluńskiej S.A.		
4	Telekomunikacja Kolejowa Zakład Telekomunikacji w Łodzi		
5	Przedsiębiorstwo Komunalne Spółka z o.o. w Wieluniu		
6	EWE Energia sp. z o. o. ul. 30 Stycznia 67; 66-300 Międzyrzecz	Piotr Ciupa	Ciupa
7	Energetyka Ciepła Spółka z o.o. w Wieluniu		
8	Generalna Dyrekcja Dróg Publicznych Rejon Dróg Krajowych w Wieluniu		
9	Wojewódzki Zarząd Dróg w Łodzi Rejon Dróg Wojewódzkich w Sieradzu		
10	Powiatowy Zarząd Dróg w Wieluniu		
11	Powiatowy Inspektorat Nadzoru Budowlanego w Wieluniu		
12	Urząd Miasta i Gminy w Wieluniu		
13	Urząd Gminy		
14	Wydział Architektury i Budownictwa		
15		

PRZEWODNICZĄCY ZESPOŁU

Z up. Starosty

Waldemar Pecherz
PRZEWODNICZĄCY
Zespołu Uzgadniania
Dokumentacji Projektowej

CZĘŚĆ OPISOWA

I. OPIS TECHNICZNY

SPIS TREŚCI:

- 1. Dane ogólne**
- 2. Przedmiot, zakres i podstawa opracowania**
- 3. Istniejące zagospodarowanie terenu**
- 4. Projektowane zagospodarowanie terenu**
- 5. Zestawienie danych charakterystycznych obiektu**
- 6. Dane o terenie związane z rejestrem zabytków i miejscowym planem zagospodarowania przestrzennego**
- 7. Dane określające wpływ eksploatacji górniczej na teren inwestycji**
- 8. Wpływ inwestycji na środowisko oraz zdrowie ludzi**
- 9. Uwagi końcowe**

1. Dane ogólne

STADIUM:	Projekt budowlany - CZĘŚĆ I - projekt zagospodarowania terenu
OBIEKT:	Budowa ul. Łąkowej w Wieluniu wraz z zjazdami i infrastrukturą techniczną: oświetleniem ulicznym i kanalizacją deszczową
ADRES INWESTYCJI:	dz. nr 1/1, 181/11, 70/1, 9/2, 7, 8, 13, 175, 174, 5, 6 - obręb 12 Wieluń, dz. nr 8 - obręb 6 Wieluń
INWESTOR:	Burmistrz Wielunia, Plac Kazimierza Wielkiego 1, 98-300 Wieluń

2. Przedmiot, zakres i podstawa opracowania:

Przedmiotem opracowania jest projekt budowy publicznej drogi gminnej nr 117547E - ul. Łąkowa w Wieluniu - inwestycja liniowa wraz z budową zjazdów do posesji sąsiadujących z drogą oraz budową samodzielnego ciągu pieszego, oświetlenia ulicznego i kanalizacji deszczowej. Właściciel obiektu: zgodnie z załączonym oświadczeniem o dysponowaniu nieruchomością na cele budowlane. Planowana inwestycja zlokalizowana jest w m. Wieluń, gmina Wieluń, powiat Wieluński, województwo łódzkie. Opracowanie swoim zakresem obejmuje budowę drogi na dwóch odcinkach o łącznej długości 301,50m. Z uwagi na potrzebę poszerzenia istniejącego pasa drogowego, inwestycja prowadzona w oparciu o zapisy ustawy z dnia 10 kwietnia 2003 r. o szczególnych zasadach przygotowania i realizacji inwestycji w zakresie dróg publicznych.

Podstawa opracowania:

- umowa o wykonanie prac projektowych
- wizja lokalna w terenie
- akceptacja przez Inwestora koncepcji projektowanego obiektu budowlanego
- mapa sytuacyjno-wysokościowa w skali 1:500
- decyzje i uzgodnienia branżowe
- ustawa z dnia 21 marca 1985r. o drogach publicznych
- ustawa z dnia 7 lipca 1994 "Prawo budowlane"
- rozporządzenie Nr 430 Ministra Transportu i Gospodarki Morskiej z 2.03.1999 roku w sprawie warunków technicznych jakim powinny odpowiadać drogi publiczne i ich usytuowanie
- normy branżowe
- rozporządzenie Ministra Transportu i Gospodarki Morskiej oraz Spraw Wewnętrznych i Administracji z 31.07.2002 roku w sprawie znaków i sygnałów na drogach (Dz. U Nr 170)

3. Istniejące zagospodarowanie terenu w zakresie opracowania

Teren zabudowany – w otoczeniu istniejącego pasa drogowego budynki mieszkalne jednorodzinne, gospodarstwa rolno-ogrodnicze. Istniejące włączenia do sieci dróg publicznych: droga powiatowa nr P4507 – ul. Wojska Polskiego w Wieluniu (włączenie bez przebudowy).

Istniejąca droga gminna o nawierzchni nieutwardzonej. Brak chodników. Teren uzbrojony – sieć energetyczna, sieć wodociągowa, sieć gazowa, sieć telekomunikacyjna, kanalizacja sanitarna.

Odwodnienie powierzchniowe zgodnie z naturalnym spadkiem terenu – w kierunku ul. Wojska Polskiego oraz pozostałej części ul. Łąkowej.

Istniejące elementy zagospodarowania przeznaczone do rozbiórki lub przeniesienia

Na trasie projektowanej inwestycji rozbiórce podlegają dwa obiekty kubaturowe - budynki gospodarcze. Rozbiórka w uzgodnieniu z właścicielem obiektów na podstawie stosownego porozumienia. Rozbiórce podlegają istniejące kolidujące z projektowanym układem drogowym ogrodzenia. Obiekty przeznaczone do rozbiórki pokazano na rysunku D1/2 branżowej części opracowania.

Kolidująca z projektowanym układem drogowym sieć energetyczna i telekomunikacyjna do przebudowy - zgodnie z opisem i rysunkiem w projekcie branżowym.

Kolidujące z projektowanym układem drogowym drzewa i krzewy przewidziane zostały do wycinki.

4. Projektowane zagospodarowanie terenu

Niniejszy projekt obejmuje wykonanie wszystkich niezbędnych elementów służących sprawnemu i bezpiecznemu poruszaniu się wszystkich uczestników ruchu.

Przebieg projektowanej drogi zgodny z przebiegiem istniejącym.

Wody opadowe i roztopowe z nawierzchni drogi odprowadzane będą tak jak dotychczas - w kierunku ul. Wojska Polskiego, ul. mjr Chuchry-Lewińskiego, pozostałej części ul. Łąkowej lub za pomocą dwóch projektowanych wpustów ulicznych osadzonych na studzienkach z osadnikiem - do rowu melioracyjnego. Przyłącze do rowu melioracyjnego będzie stanowiło temat opracowania odrębnego.

Parametry charakterystyczne budowanej drogi:

- długość w opracowaniu: Trasa 1 - 223,86m, Trasa 2 - 74,64m
- klasa drogi D (dojazdowa) w postaci ciągu pieszo - jezdni
- kategoria obciążenia ruchem: KR1
- nawierzchnia jezdni projektowana: kostka betonowa
- szerokość ciągu: 4,5m - 6,50m
- włączenia: droga powiatowa – ul. Wojska Polskiego w Wieluniu (droga o nawierzchni bitumicznej, istniejące włączenie bez przebudowy)
- jezdni w krawężnikach wystających 15x30x100
- projektowany rurociąg Ø315 PVC, betonowe studnie połączeniowe oraz wpusty uliczne na studzienkach betonowych z osadnikiem
- planowane umocnienie skarpy w ciągu trasy1

Parametry projektowanych zjazdów do posesji:

- szerokość zjazdu: zmienna zgodnie z rysunkiem P.Z.T. i tabelą zjazdów
- sposób połączenia z jezdnią ciągu pieszo-jezdni: skos 1:1
- nawierzchnia zjazdów: kostka betonowa
- jezdni zjazdów w obrzeżu betonowym 8x30x100

Pozostałe parametry zjazdów zgodnie z tabelą zjazdów

Parametry charakterystyczne samodzielnego ciągu pieszego

- długość w opracowaniu: 46,84m
- ciąg stanowi połączenie komunikacyjne pomiędzy projektowanymi trasami 1 i 2
- nawierzchnia chodnika: kostka betonowa
- szerokość chodnika: 2,00m
- chodnik w obrzeżu betonowym 8x30x100

Rozwiązania branży elektrycznej i telekomunikacyjnej zgodnie z opisem i rysunkiem w branżowej części opracowania

5. Zestawienie danych charakterystycznych obiektu

W projekcie przewidziane zostały następujące podstawowe elementy zagospodarowania terenu:

- suma długości projektowanych jezdni z kostki betonowej: 301,50m
- ilość zjazdów do posesji: 19,0 szt.
- ilość projektowanych wpustów deszczowych: 2szt
- ilość betonowych studni połączeniowych $\varnothing 1000\text{mm}$: 4 szt.
- długość sumaryczna rurociągu $\varnothing 315\text{ PVC}$: 110m
- długość sumaryczna przykanalika $\varnothing 200\text{ PVC}$: 2,0m (dwa przykanaliki)

6. Dane o terenie związane z rejestrem zabytków i miejscowym planem zagospodarowania przestrzennego

Teren jest objęty aktualnym miejscowym planem zagospodarowania przestrzennego. Teren nie objęty ochroną konserwatorską. W przypadku odkrycia w trakcie prac ziemnych, przedmiotu o cechach zabytku, obowiązuje zabezpieczenie go przed zniszczeniem i powiadomienie Wojewódzkiego Konserwatora Zabytków lub Burmistrza.

7. Dane określające wpływ eksploatacji górniczej na teren inwestycji

Brak wpływu eksploatacji górniczej.

8. Wpływ inwestycji na środowisko oraz zdrowie ludzi

Brak specjalnych rozwiązań chroniących środowisko. Celem opracowania jest poprawa komfortu oraz umożliwienie dojazdu do nieruchomości znajdujących się na rozpatrywanym obszarze. Budowa drogi nie ogranicza dostępu do drogi publicznej - wszystkie działki przyległe do pasa drogowego mają bezpośredni dostęp do projektowanego obiektu poprzez zjazdy. Zastosowane w projekcie rozwiązania techniczne w zakresie przebudowy infrastruktury sieci energetycznej i telekomunikacyjnej kolidującej z projektowanym obiektem budowlanym wykluczają możliwość pozbawienia korzystania osób trzecich energii elektrycznej i sieci telekomunikacyjnej. Żaden z elementów projektu nie ingeruje w istniejącą infrastrukturę wodociągową, gazową, kanalizacyjną sanitarną, więc tym samym projekt nie zawiera elementów ochrony w/w obiektów. Infrastruktura sieci wodociągowej, kanalizacji sanitarnej, oraz gazowej pozostaje bez zmian wykluczając tym samym możliwość pozbawienia korzystania osób trzecich z wody, kanalizacji i gazu ziemnego.

Zgodnie z zakresem projektu budowlanego, nie występują ograniczenia w korzystaniu z nieruchomości należących do osób trzecich.

-ochrona przed hałasem i wibracjami

Aktualnie źródłami hałasu i wibracji na terenie planowanej budowy drogi i w jej otoczeniu są:

- istniejące w obszarze inwestycji inne drogi publiczne
- istniejąca zabudowa mieszkaniowa oraz gospodarstwa

Należy stwierdzić, iż budowa drogi gminnej, w związku z przewidywanym charakterem ruchu i klasą techniczną, nie będzie powodowała ponadnormatywnego oddziaływania na klimat akustyczny w swoim otoczeniu oraz nie zwiększą emisji wibracji do otoczenia ponad aktualnie obowiązujące przepisy.

-ochrona powietrza atmosferycznego

Jedynymi a więc i głównymi źródłami emisji zanieczyszczeń do powietrza związanymi z projektowaną budową będą pojazdy silnikowe poruszające się po drodze. Należy stwierdzić, iż droga po oddaniu do eksploatacji, w związku z przewidywanym charakterem ruchu i klasą techniczną, nie będzie powodowała ponadnormatywnego oddziaływania na powietrze atmosferyczne. Jej funkcjonowanie nie będzie powodowało przekraczania dopuszczalnych norm stężeń emisji zanieczyszczeń w powietrzu.

-wody opadowe, ścieki technologiczne, odpady

W związku z funkcjonowaniem drogi będzie dochodziło do powstania jedynie wód opadowych. Eksploatacja nie będzie się wiązała z powstawaniem ścieków w ścisłym tego słowa znaczeniu.

Zgodnie z przewidywanym charakterem i natężeniem ruchu, zagrożenie spływem substancji ropopochodnych z projektowanej drogi w związku z ruchem pojazdów silnikowych i tym samym możliwym zanieczyszczeniem wód opadowych i roztopowych (okres zimowy) substancjami ropopochodnymi, można uznać za znikome i pomijalne. Zgodnie z par. 19, ust.2 Rozporządzenia Ministra Środowiska z dnia 24 lipca 2006r. (Dz.U. nr 137, poz. 984) wody opadowe i roztopowe z utwardzonych nawierzchni dróg gminnych (klasa L i D) mogą być odprowadzane do wód lub do ziemi bez oczyszczania.

9. Uwagi końcowe

Kolorystyka elementów z kostki betonowej:

- Zjazdy do posesji – kolor czerwony
- Ciąg pieszo – jezdny: Kolor szary

UWAGA: Bezwzględnie, przed przystąpieniem do robót należy potwierdzić kolorystykę projektowanych elementów obiektu u INWESTORA.

Informacja dotycząca bezpieczeństwa i ochrony zdrowia ze względu na specyfikację projektowanego obiektu budowlanego

Podstawa opracowania:

Rozporządzenie Ministra Infrastruktury z dnia 23 czerwca 2003 roku w sprawie informacji dotyczącej bezpieczeństwa i ochrony zdrowia oraz planu bezpieczeństwa i ochrony zdrowia

Nazwa obiektu budowlanego:

Budowa ul. Łąkowej w Wieluniu wraz z zjazdami i infrastrukturą techniczną: oświetleniem ulicznym i kanalizacją deszczową

Adres obiektu budowlanego: dz. nr 1/1, 181/11, 70/1, 9/2, 7, 8, 13, 175, 174, 5, 6 - obręb 12 Wieluń, dz. nr 8 - obręb 6 Wieluń

Inwestor:

Burmistrz Wielunia

Pl. Kazimierza Wielkiego 1, 98-300 Wieluń

Data opracowania 12.2013

1. Zakres robót dla całego zamierzenia budowlanego oraz kolejność realizacji poszczególnych obiektów

W zakresie projektowanej inwestycji należy wykonać:

- ✓ Organizacja zaplecza budowy i likwidacja
- ✓ Roboty pomiarowe
- ✓ Roboty ziemne – wykopy i nasypy
 - Prace ziemne w sąsiedztwie:
 - sieci gazowej
 - sieci telekomunikacyjnej
 - sieci wodociągowej
 - sieci energetycznej
 - sieci kanalizacji sanitarnej
- ✓ Roboty przygotowawcze – przebudowa w zakresie sieci energetycznej i telekomunikacyjnej, regulacja elementów na sieci wodociągowej (zasuwy) i sieci kanalizacji sanitarnej, rozbiórka ogrodzeń,
- ✓ Roboty kanalizacyjne (wpusty deszczowe)
- ✓ Roboty elektryczne (budowa sieci oświetlenia ulicznego)
- ✓ Roboty drogowe (korytowanie, podbudowa, wzmocnienie skarpy, roboty związane z wykonaniem nawierzchni, roboty związane z wykonaniem oznakowania, roboty wykończeniowe)

2. Wykaz istniejących obiektów budowlanych

Na trasie projektowanej inwestycji liniowej występują dwa obiekty kubaturowe do usunięcia. Rozbiórka istniejących ogrodzeń posesji.

3. Miejsce i lokalizacja inwestycji

Planowana inwestycja zlokalizowana jest w m. Wieluń, gmina Wieluń, powiat Wieluński, województwo łódzkie. Opracowanie swoim zakresem obejmuje budowę drogi na dwóch odcinkach o łącznej długości 301,50m wraz z zjazdami, oświetleniem ulicznym, kanalizacją deszczową oraz usunięciem kolizji z siecią energetyczną i telekomunikacyjną.

4. Informacja o zagrożeniach

Zgodnie z § 6 rozporządzenia Ministra Infrastruktury z 23 czerwca 2003 r. W sprawie informacji dotyczącej bezpieczeństwa i ochrony zdrowia:

- zagrożenia od działania substancji chemicznych przy prowadzeniu robót drogowych występować będą przy wykonaniu włączenia w ciąg nawierzchni bitumicznych
- zagrożenia od linii komunikacyjnych występować będą w związku z ruchem drogowym na w rejonie budowy a także z ruchem i pracą sprzętu i transportu na budowie.
- zagrożenia przy wykonywaniu robót ziemnych związanych z przemieszczaniem i zagęszczaniem gruntu (wykopy, korytowanie, roboty przy formowaniu i zagęszczaniu podłoża)
- zagrożenia przy robotach wykonywanych w sąsiedztwie maszyn budowlanych i środków transportowych na placu budowy
- zagrożenia przy robotach wykonywanych w pobliżu czynnych kabli energetycznych i teletechnicznych oraz sieci gazowych, kanalizacyjnych i wodociągowych

- przy wykonywaniu robót drogowych należy wziąć pod uwagę zagrożenia dla bezpieczeństwa znajdujących się w pobliżu obiektów budowlanych, związane z zagęszczeniem podłoża, nasypów, warstw podbudowy i nawierzchni (walce wibracyjne, zagęszczarki)
- prace na wysokości na słupach przy wykonywaniu montażu wysięgników oraz opraw oświetleniowych;
- prace kontrolno-pomiarowe i rozruchowe przy niebezpiecznych napięciach dla zdrowia i życia człowieka.

5. Informacja o wydzieleniu i oznakowaniu robót

Zgodnie z wymogami bezpieczeństwa na budowie roboty ziemne i budowlano – montażowe zostaną oznakowane. Wszystkie prace prowadzone w pasie drogowym muszą być oznakowane i zabezpieczone zgodnie z Projektem Tymczasowej Organizacji Ruchu wykonanym przez wykonawcę robót i zatwierdzone przez odpowiednie organy. Wykopy muszą być zabezpieczone wygradzeniami. Wszystkie tereny robót, na których prace będą prowadzone w porze nocnej należy oświetlić światłem o odpowiednim natężeniu, zwracając uwagę aby oświetlenie nie oślepiało innych użytkowników drogi.

6. Sposób instruktażu pracowników

Sposób instruktażu pracowników przed przystąpieniem do realizacji robót szczególnie niebezpiecznych:

- pracownicy, kierowcy , operatorzy , nadzór techniczny każdego szczebla odbędą szkolenie podstawowe (ogólne)
- pracownicy, kierowcy , operatorzy , nadzór techniczny każdego szczebla odbędą przeszkolenie w zakresie zagrożeń występujących w strefach niebezpiecznych.
- pracownicy wykonujący roboty szczególnie niebezpieczne zostaną przeszkoleni na konkretnym stanowisku pracy przed jej rozpoczęciem.
- szkolenie stanowiskowe powinno zostać odnotowane w zeszycie szkoleń.
- każdy pracownik powinien zostać wyposażony w środki ochrony osobistej odpowiednie do rodzaju wykonywanej pracy.
- teren prowadzenia robót powinien zostać ogrodzony lub zabezpieczony zastawami ochronnymi , oznakowany i oświetlony w porze nocnej.
- stanowiska pracy należy zabezpieczyć przed dostępem osób niepowołanych.
- pracownicy wykonujący prace elektroinstalacyjne powinni posiadać określone umiejętności pozwalające na wykonywanie tych prac, powinni posiadać aktualne świadectwa kwalifikacyjne do wykonywania prac na wyznaczonym przez nadzorującego stanowisku pracy oraz posiadać aktualne świadectwa ukończenia okresowych szkoleń w zakresie BHP, postępowania w wypadku pożaru i udzielania pierwszej pomocy.

Roboty związane z niniejszą inwestycją wykonywać zgodnie z ogólnymi przepisami BHP a w szczególności przestrzegając zasad podanych w:

- Rozporządzeniu Ministrów Komunikacji oraz Administracji, Gospodarki Terenowej i Ochrony Środowiska z dnia 10 lutego 1977 r. w sprawie bezpieczeństwa i higieny pracy przy wykonywaniu robót drogowych i mostowych (Dz.U. nr 7 poz. 30)
- Dz. Urz. Nr 22/53, poz. 89. BHP Transport ręczny,
- Rozporządzeniu MBiPMB z dn.28.03.72 r. w sprawie BHP przy wykonaniu robót montażowych i rozbiórkowych, Dz. Ustaw Nr 13/72 poz. 93,
- Rozporządzeniu MBiPMB z dn.01.10.93 r. w sprawie BHP przy eksploatacji, remontach i konserwacji sieci kanalizacyjnych (Dz. U. Nr 96, poz. 437).

Przed rozpoczęciem robót Wykonawca sporządzi stosowny plan Bezpieczeństwa i Ochrony Zdrowia

7. Środki techniczne

Dla zapobieżenia przewidywanym zagrożeniom należy przedsięwziąć następujące środki:

- oznakować i zabezpieczyć teren przed dostępem osób postronnych
- stosować odzież ochronną oraz ochronne nakrycia głowy
- zadbać o dobrą komunikację na terenie budowy (wyznaczenie dojścia pracowników, dostawy i miejsca składowania materiałów budowlanych, zejścia do wykopów oraz uwzględnić możliwość ewentualnej ewakuacji osób zagrożonych lub poszkodowanych)
- wykonać umocnienie ścian wykopów (typ konstrukcji dostosować do głębokości, rodzaju gruntu, czasu utrzymania wykopu, obciążeń transportem, składowaniem materiałów i innych obciążeń w sąsiedztwie wykopów)
- przy wykopach płytszych (do 1,5m) i gruncie spoistym wykonać ściany pochylone z uwzględnieniem klina naturalnego odłamu gruntu,
- ograniczyć napływ wód deszczowych i zapewnić ich odprowadzenie z dna wykopu
- przed każdorazowym rozpoczęciem robót w wykopie sprawdzić stan skarp, umocnień i zabezpieczeń
- prace prowadzone przy skrzyżowaniu oraz w bliskim sąsiedztwie linii energetycznych należy wykonywać pod nadzorem gestora linii. W razie konieczności linie te należy czasowo wyłączyć;
- prace przy skrzyżowaniu z innymi sieciami prowadzić pod nadzorem osób odpowiadających za dany rodzaj sieci
- zaleca się aby pojazd budowy, w czasie jazdy tyłem, automatycznie wysyłał sygnał dźwiękowy

PLAN ORIENTACYJNY
BUDOWA ul.Łąkowej w Wieluniu
Skala 1:10.000

